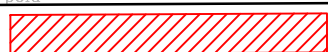
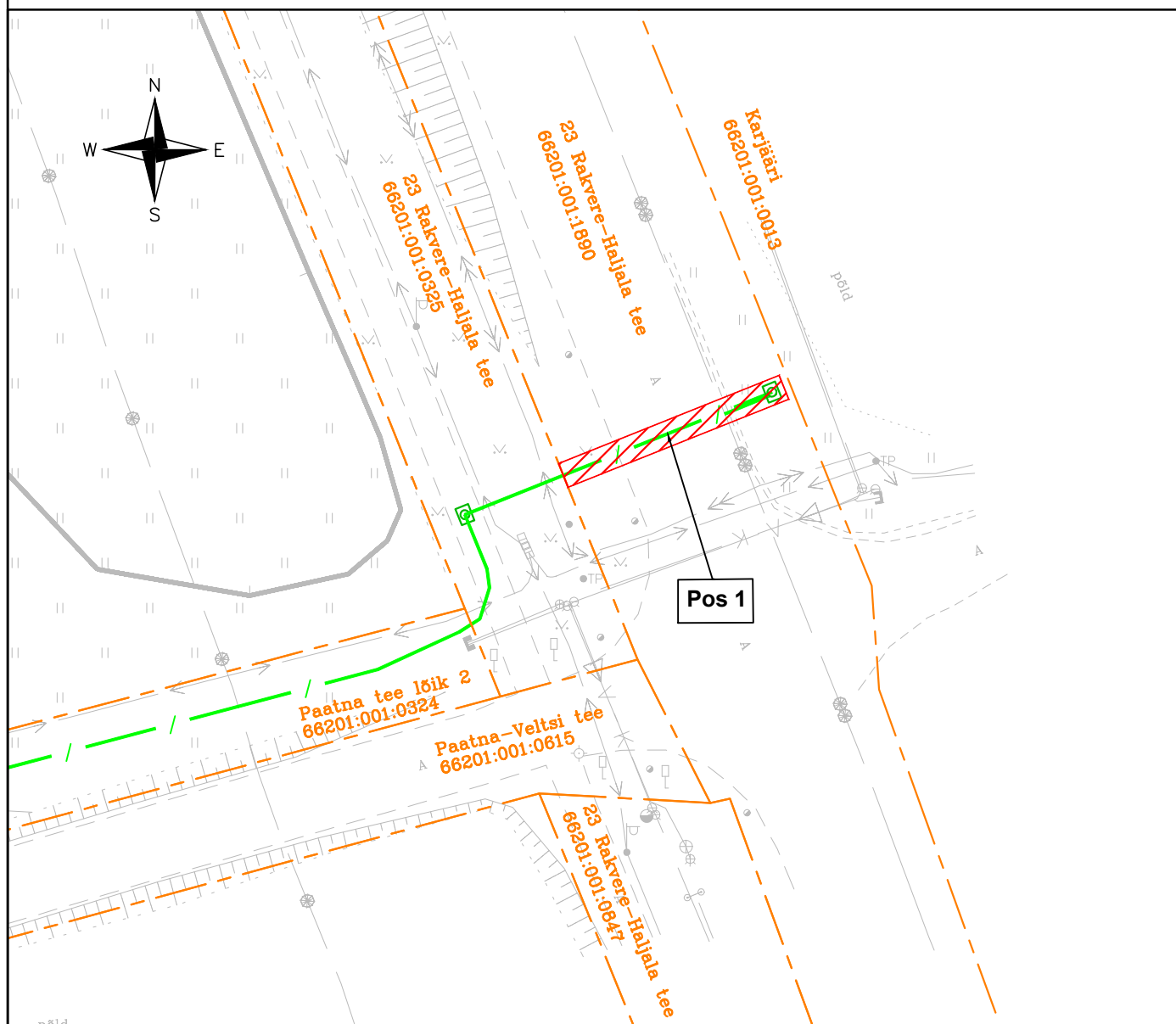


Isikliku kasutusõiguse seadmise plaan

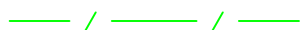
IKÕ ala Pos nr (plaanil)	Kinnistu registriosa nr	Katastriüksuse tunnus, nimi ja sihtotstarve	IKÕ ala pindala m ²
Pos 1	<u>6283050</u>	66201:001:1890; 23 Rakvere-Haljala tee; Transpordimaa 100%	37



IKÕ seadmise ala



Kinnistute piirid



Projekteeritud sidekanalisatsioon



Projekteeritud sidekaev

Projekteeritava sidekanalisatsiooni pikkus 18 m

Projekti nimetus / asukoht Liivakalda tee arendusala teede ja tehnovõrkude projekt. Liivakalda tee, Paatna tee, Tõremäe küla, Rakvere vald, Lääne-Viru maakond			Töö nr P932
Koostaja ProSystem OÜ Anna Kobzeva	Mõõtkava 1:500	Leht / formaat A4	Kuupäev 11.05.2026